


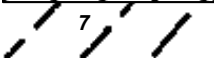


Геологический разрез скважины

Объект: Дом в г. Лесном по ул. Пушкина

Опыт: 6. Абс. отметка устья: 251,3 м

№ слоя	Глубина залегания слоя, м		Мощность слоя, м	Абс. отметка подошвы слоя, м	Литологический разрез скважины (№ ИГЭ)	Описание пород (геологический возраст)
	от	до				
1	0,6	1,6	1	249,7		Насыпной грунт
2	1,6	8,4	6,8	242,9		Суглинок делювиальный, тёмно-коричневый, твёрдый
3	8,4	10	1,6	241,3		Суглинок пролювиально-аллювиальный, светло-коричневый, твёрдый
4	10	10,8	0,8	240,5		супесь

Ине. № подл.	Подпись и дата	Взам. ине. №

Изм.	Лист	№ докум.	Подпись	Дата	00012-0001	Лист
						1